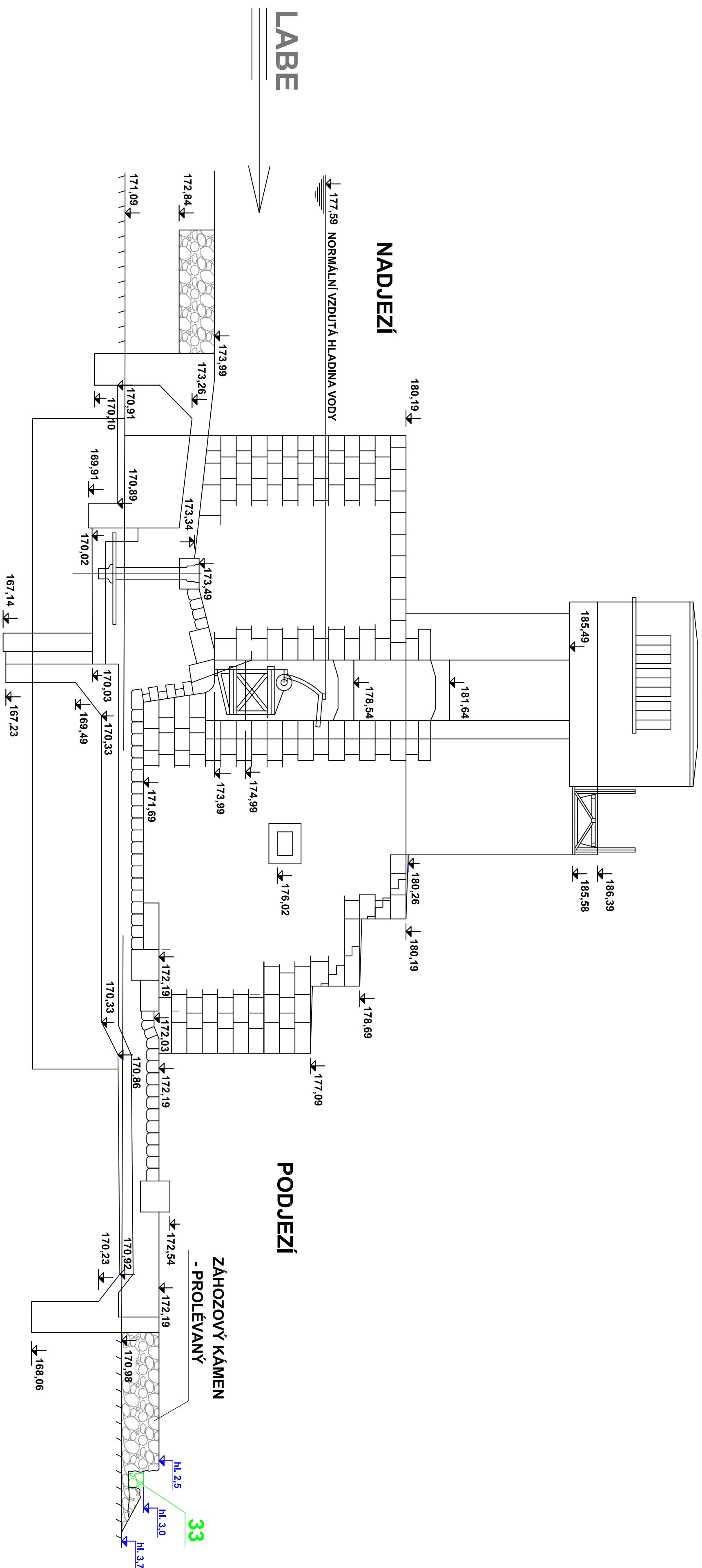


PŘÍČNÝ ŘEZ

- jen

ZJIŠTĚNÍ Č. 33

VD HRADIŠŤKO




VÝŠKA VODNÍ HLADINY




(Balt p.v.):=

-NADJEZÍ: 177,64m.n.m.

- PODJEZÍ: 174,74m.n.m.

*** HODNOTY UVEDENÉ V KÓTÁCH JSOU V JEDNOTKÁCH MILIMETR [mm]**

 Měřítko 1:100	Kreslil	Kontroloval	Schválil	VD Hradisko - přírůzkum spodní stavby - pořídpčské práce Investor Povodí Labe, státní podnik
	PERNICA	
	Datum	Kusovník	Stupeň	
	4/2020	

LEGENDA:	
ZJIŠTĚNÍ - PS PROFÍ (r. 2020)	
ZJIŠTĚNÍ - PS PROFÍ (r. 2010; 2014)	
HLOUBKA [m]	

	<p>Název</p> <p>POTÁPĚČSKÝ PRŮZKUM JEZU</p>	<p>Číslo výkresu</p> <p>A2 - 1865 - 01</p>
---	---	--